

COMUNE DI ROISAN

CARTOGRAFIA DELLE AREE BOScate

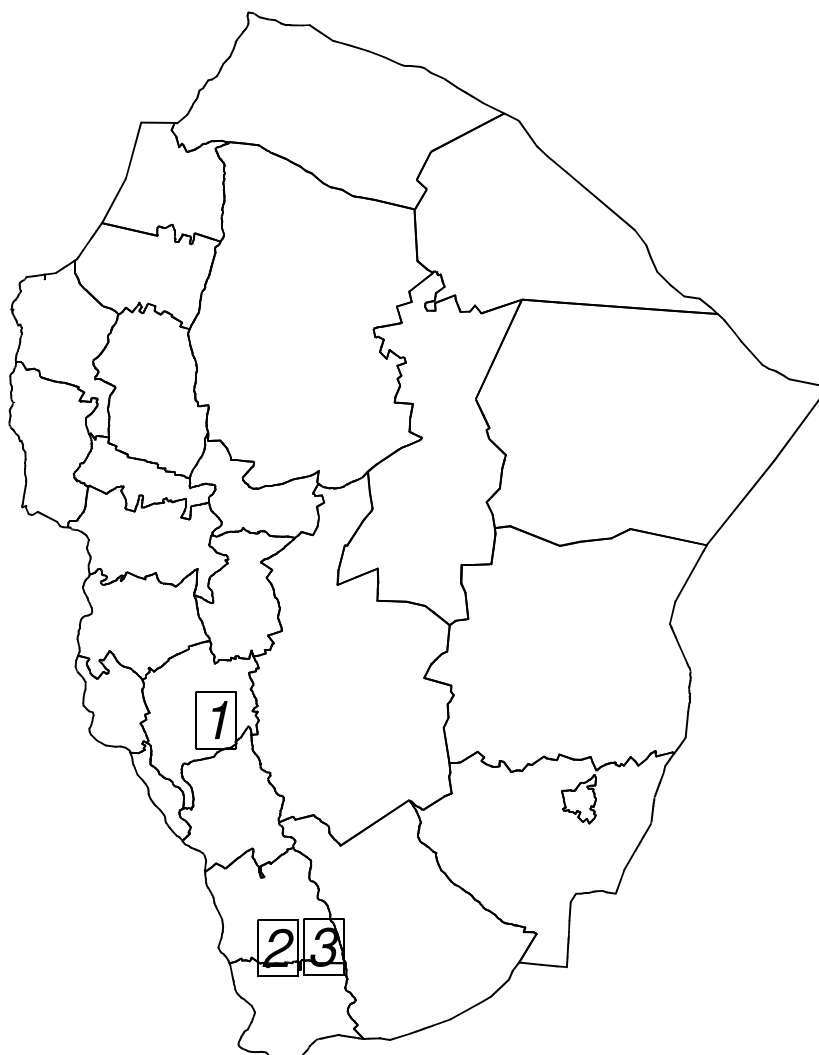
ai sensi de D.lgs 42/2004, art. 142
e successive modifiche

Tavola A3

SCALA 1:1.000

Relazione
Estratti di raffronto

Planimetria su base
catastale



Marzo 2026

Tecnico incaricato: Geom. Fabio Gasparella

Relazione ed estratti aree in modifica

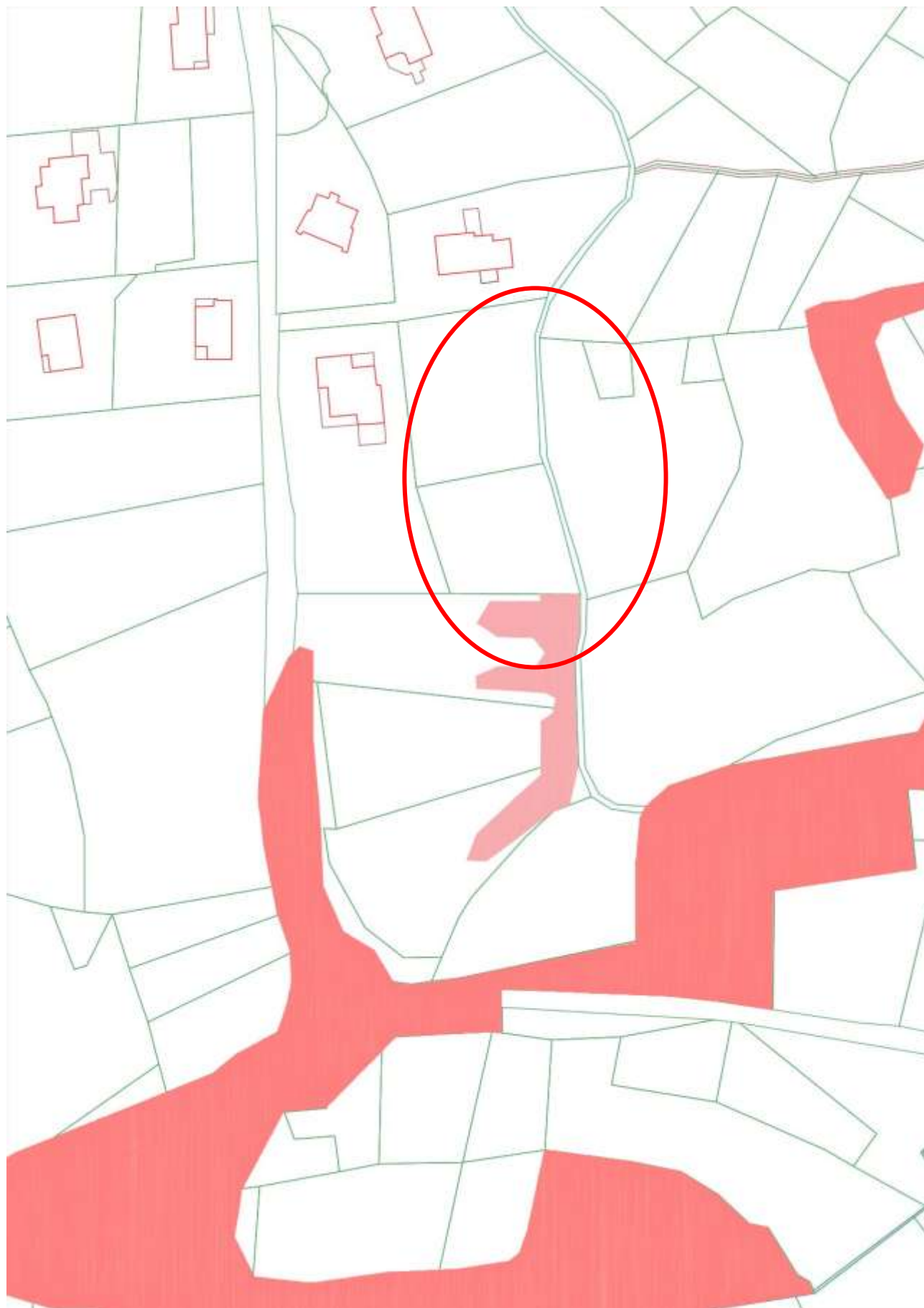
La presente modifica alle aree boscate di tutela, si rende necessaria a seguito dell'attività di ricognizione, corretta delimitazione e rappresentazione in scala idonea dei beni di cui all'art. 142 comma 1 lett. b) del D. Lgs n. 42 del 2004 presenti sul territorio comunale di Roisan, effettuata dall'ufficio tecnico comunale, ai fini dell'adeguamento della cartografia esistente, apportando puntuali modifiche a seguito dell'attività eseguita.

In particolare le modifiche si concentrano su terreni soggetti in passato a interventi di bonifica ed a aree edificabili.

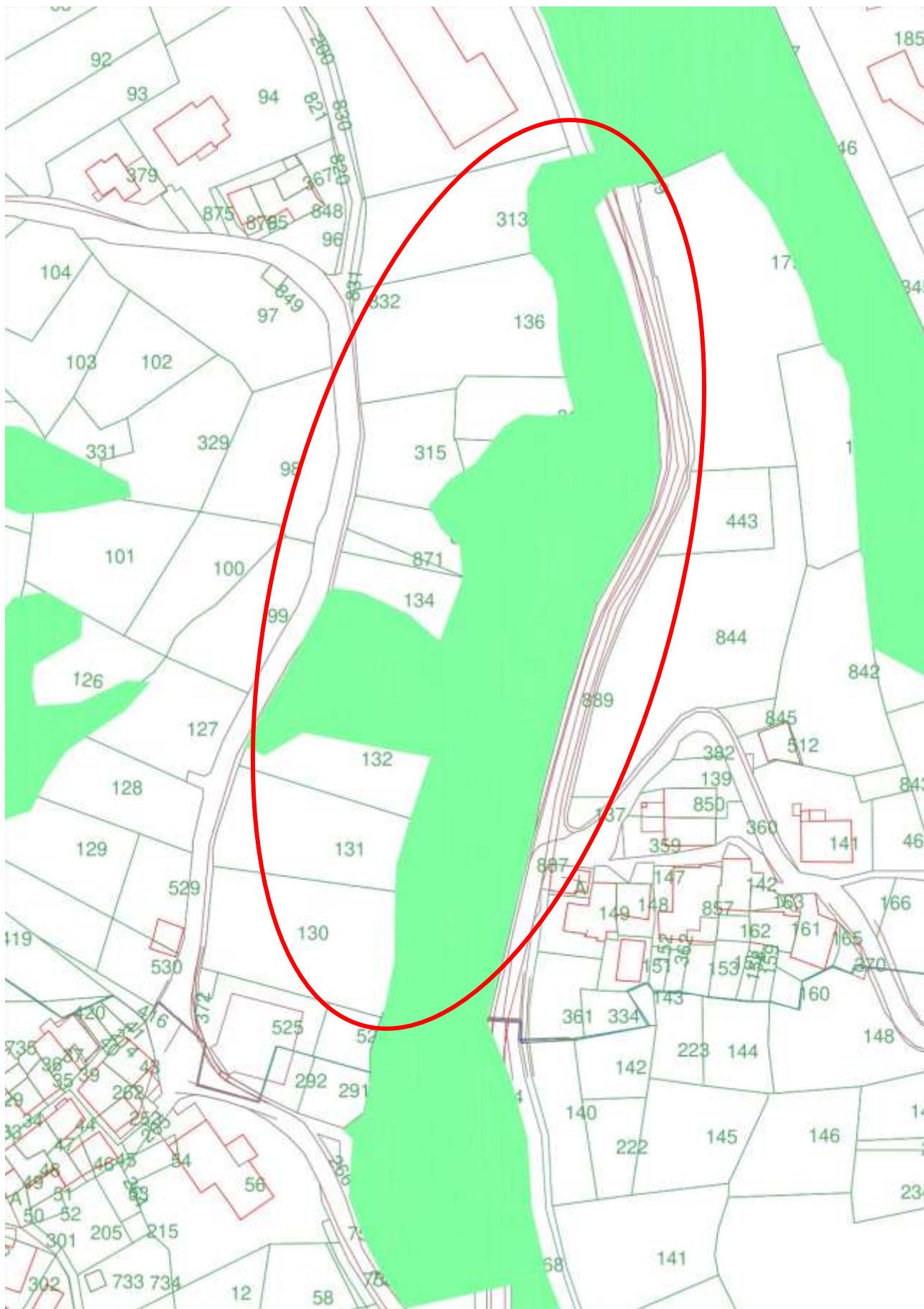
AREA 1 – SITUAZIONE ATTUALE



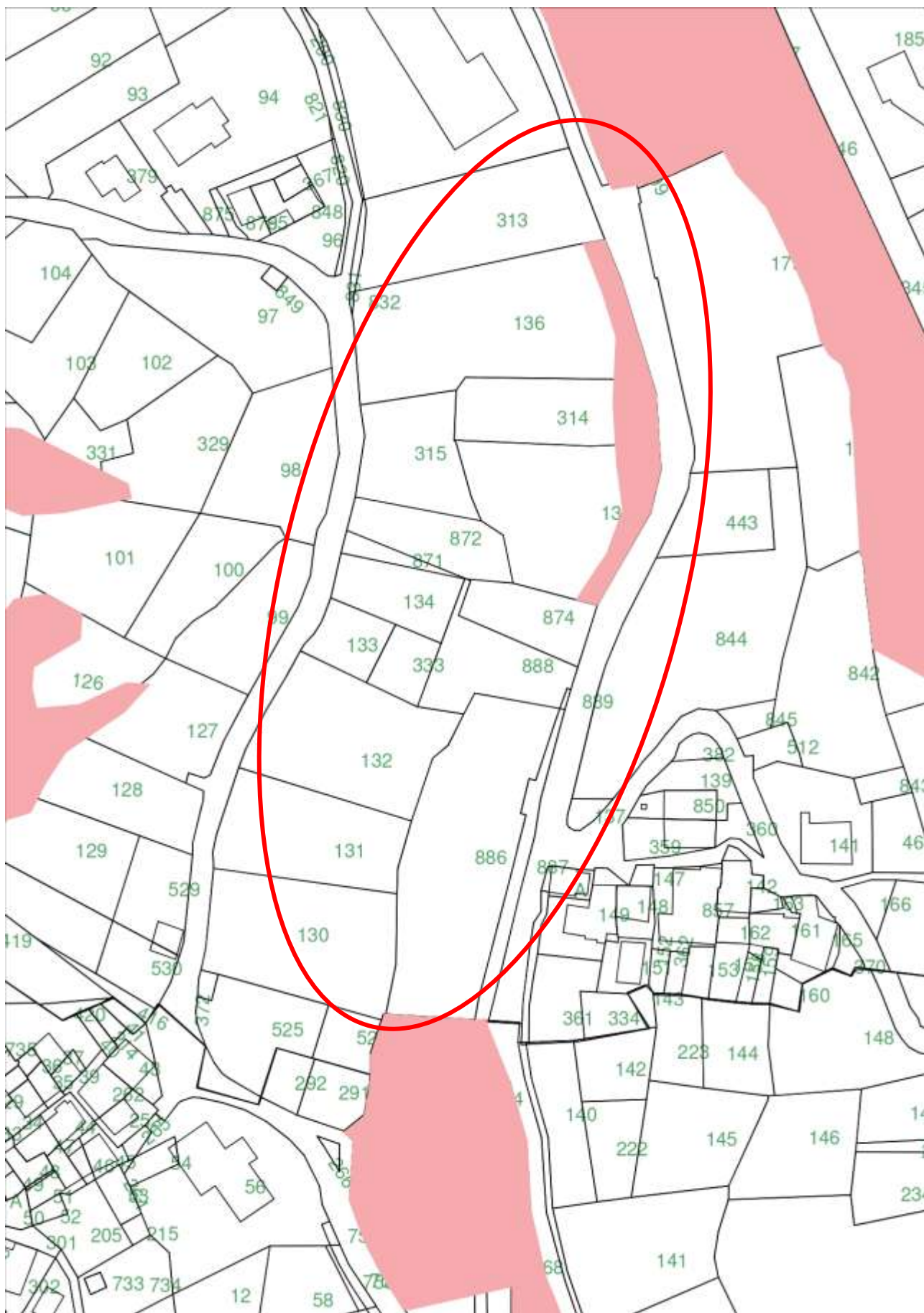
AREA 1 – SITUAZIONE MODIFICATA



AREA 2 – SITUAZIONE ATTUALE



AREA 2 – SITUAZIONE MODIFICATA



AREA 3 – SITUAZIONE MODIFICATA

